


Escapadas a Tenerife II. -



DATOS DE LA ESCAPADA

Ruta..... **Mar - Cumbre - Mar** ___ 12,3 Km ___ 5 - 6 h 🌟

Fecha..... **16 de Noviembre del 2.024 _ Sábado**

Lugar..... **Iguete de San Andrés (Santa Cruz de Tenerife).**

Importe..... **39 € (Incluye Barco Ida/Vuelta + Guagua Titsa Puerto_Destino_Puerto).**

La fecha límite de inscripción es hasta el Miércoles 6 de Noviembre del 2.024.

Me gustaría invitaros a tod@s a realizar y disfrutar de esta ruta que programo para el **Sábado 16 de Noviembre del 2.024**. Partiremos a las 8:30 y regresaremos el mismo día a las 19:30 horas en Barco (Naviera Armas / Puerto de Las Palmas).

Las Plazas son limitadas.

!! Aprovecha y apúntate YA para no perder la tuya !!



Actividad organizada por el Grupo Montañero Gran Canaria y coordinada por el **monitor Carlos Hdez.**



1. Los interesados deben de mandar un correo al Grupo Montañero Gran Canaria con los siguientes datos:

- ❖ **Para.:** gmgrancanaria@gmail.com
- ❖ **Asunto.:** Escapada Mar - Cumbre - Mar
- ❖ **Texto.:** Nombre y Apellidos con teléfono de contacto.
- ❖ **Ficheros adjuntos.:**
 - Fotografía o fichero PDF del DNI (Ambas caras)
 - Fichero PDF del Certificado de Residencia (Lo emite gratuitamente el Ayuntamiento)
Clic para... [Obtención de certificado de residencia para bonificación de viajes \(Iaspalmasgc.es\)](http://Iaspalmasgc.es)
- ❖ **Indicar en el Email lo siguiente.:**
 - **[No necesito transporte...]** Llegaré a la Estación Marítima de embarque por mis propios medios. Muelle Nelson Mandela (La Esfinge) - Naviera Armas. Puedes ir en Taxi o dejar tu coche en el aparcamiento gratuito de la propia Estación Marítima.
 - **[Si necesito transporte...]** Resérvame una plaza en el Bus Ferry de Naviera Armas que sale desde el edificio Fundación Puerto Las Palmas (Hay tres autobuses... a las 7:00, 7:30 y 8:00). Servicio gratuito de Ferry Bus entre el edificio Fundación Puerto Las Palmas y el Muelle de Nelson Mandela (La Esfinge) tanto a la llegada como a la salida de cada ferry. Te recomiendo el de las 7:30 !!!
Clic para mostrar mapa... [Naviera Armas - Recogida de Pasajeros - Google Maps](https://www.google.com/maps/place/Naviera+Armas+Recogida+de+Pasajeros)

2. Forma de Pago. -

Importe.: **39 Euros.**

Transferencia a.

Fecha límite del Ingreso.:

Hasta el 06 / Nov

<input type="checkbox"/> IBAN / BIC:	
IBAN	<input type="text" value="ES80 1465 0220 77 1726048233"/>
BIC	<input type="text" value="INGDESMMXXX"/>

(Incluye Barco Ida / Vuelta + Guagua Titsa Puerto - Destino - Puerto).

POR FAVOR, REALIZAR LA TRANSFERENCIA LO ANTES POSIBLE.-

Notas sobre el Pago.:

A partir del **Miércoles 6 de Noviembre** no se devolverá ningún importe ya que emitiré los billetes de los Barcos y confirmaré las reservas. NO se puede cambiar el nombre del titular de la reserva.

3. Para poder asistir a la actividad es obligatorio ser Socio del Grupo Montañero Gran Canaria y tener la Licencia Federativa de Montañismo en vigor.

4. Las plazas son limitadas. Se tendrá en cuenta el riguroso orden de la fecha de envío.

5. Fecha límite de inscripción.: Hasta el Miércoles 6 de Noviembre del 2.024.

El monitor (Carlos Hdez) después de comprobar los emails recibidos de inscripción y las transferencias se pondrá en contacto con cada participante para aclararles cualquier duda que tuvieran sobre la actividad.



La actividad estará condicionada a los sgtes horarios...

Salida Barco LPA (8:30) -> TFE (10:10)

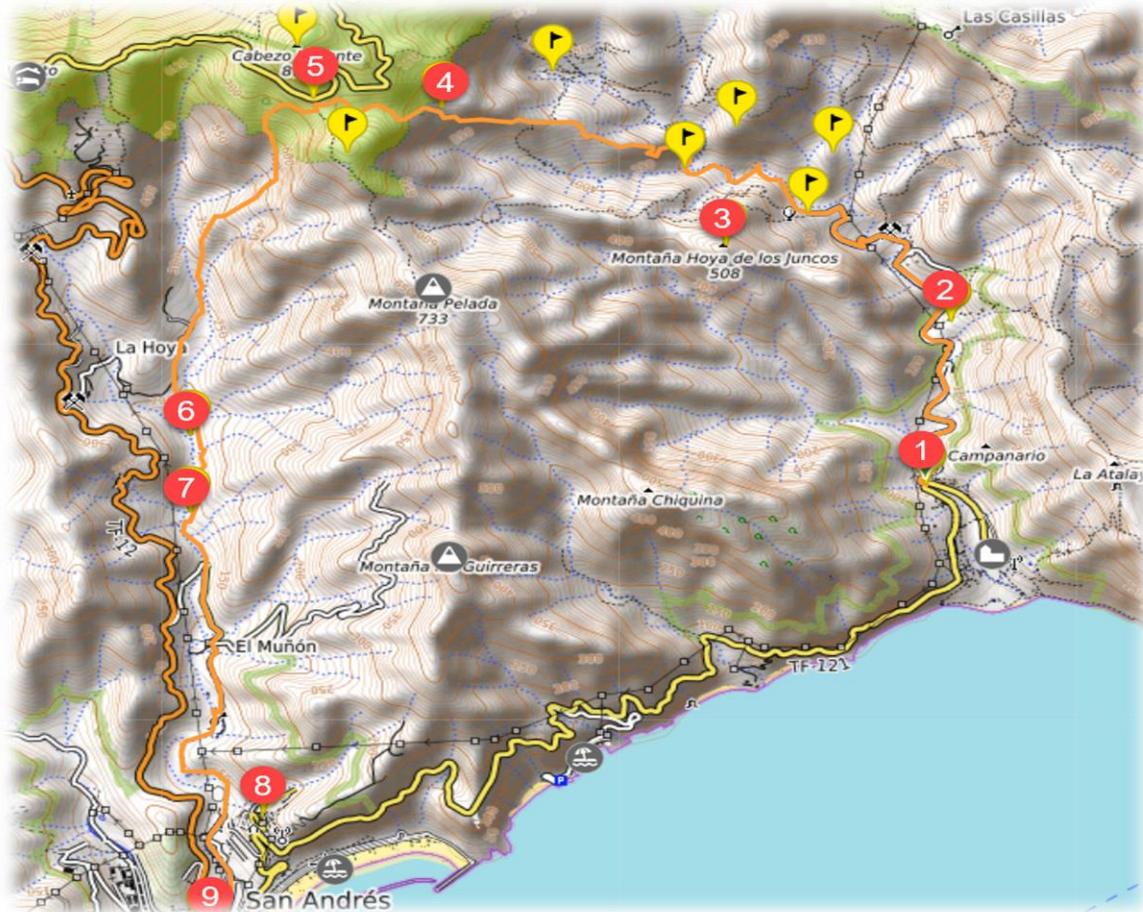
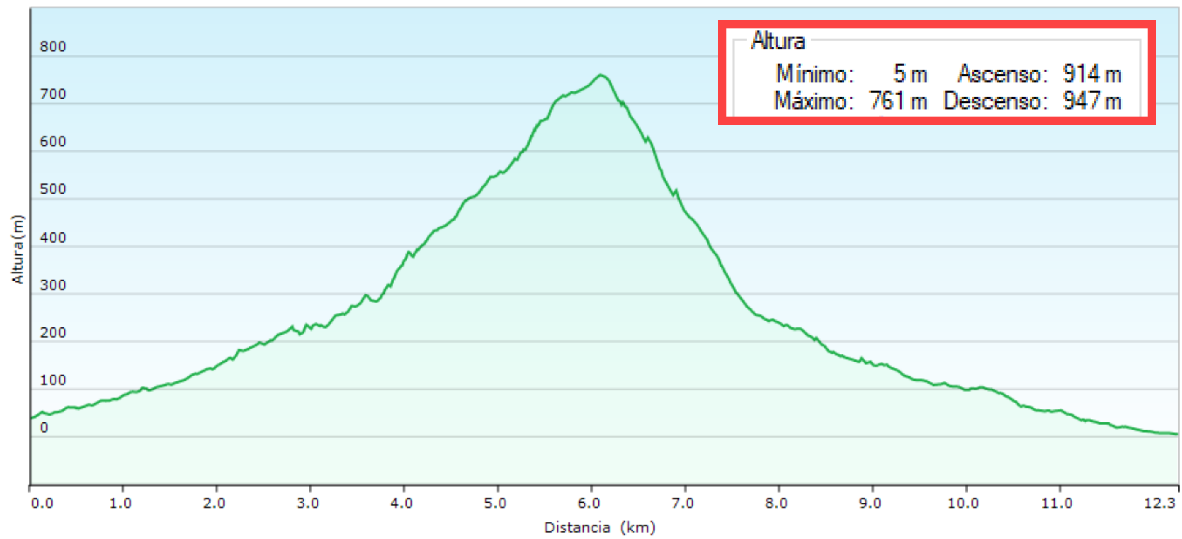
Guagua Santa Cruz (10:40) -> Iguete de San Andrés (11:20)

Comienzo de la Ruta (11:30) -> Finalización de la Ruta (18:00)

Guagua de San Andrés (18:10) -> Santa Cruz (18:35)

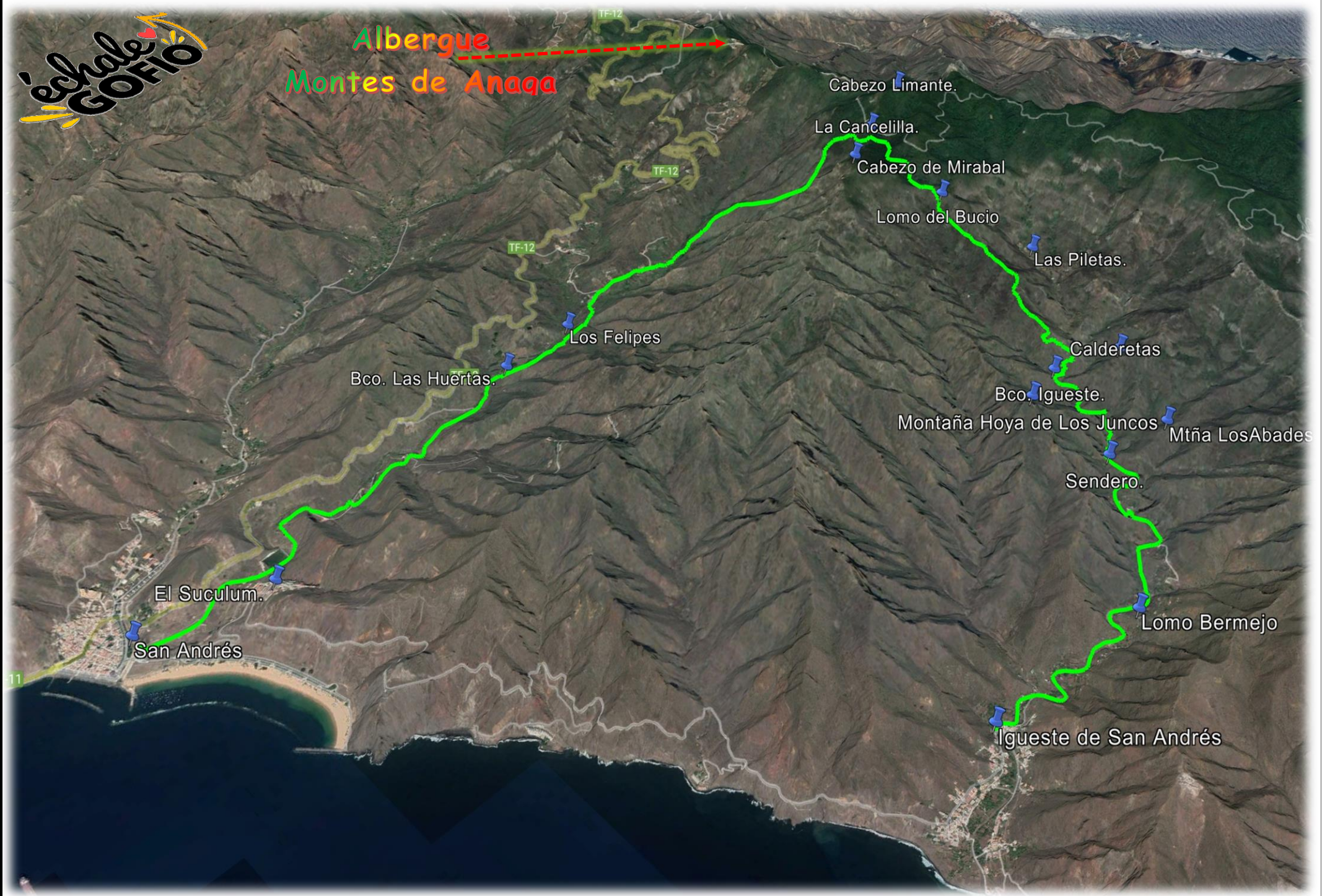
Salida Barco TFE (19:30) -> LPA (21:10)

Puntos de interés de la ruta...: (1) Iguete de San Andrés - (2) Lomo Bermejo - (3) Mtña Hoya de los Juncos
(4) Lomo del Bucio - (5) La Cancelilla - (6) Los Felipes - (7) Bco. Las Huertas - (8) El Suculum - (9) San Andrés





Albergue Montes de Anaga



Cabezo Limante.

La Cancelilla.

Cabezo de Mirabal

Lomo del Bucio

Las Piletas.

Calderetas

Bco. Iguete.

Montaña Hoya de Los Juncos

Mtña Los Abades

Sendero.

Lomo Bermejo

Iguete de San Andrés

TF-12

TF-12

TF-12

Los Felipes

Bco. Las Huertas.

El Suculum.

San Andrés

11

*Igüeste de
San Andrés.*



San Andrés...



[Clic en la oreja para volver...](#)

Así era la playa de Las Teresitas en 1.960. . . sin rompeolas ni arena rubia, pero con un palacete.

El 15 de junio de 1.973 se abrió al público la primera y única playa artificial de Santa Cruz. Nació la playa de Las Teresitas, después de 20 años de preparación de un proyecto para transformar lo que en realidad eran tres playas unidas entre sí, estaba dividida en tres partes que sus vecinos identificaban con nombres distintos.

La más próxima al pueblo de San Andrés, tras la arena, donde hoy sigue en pie el cementerio antiguo de San Andrés. Aquella parte de la playa era una pequeña zona de arena negra, que hoy en día, si se visita el cementerio, puede incluso vislumbrarse. La segunda parte, la del medio, era conocida como de Los Moros. En esta zona, se encontraba un palacete que pertenecía a la princesa Diana de Orleáns, hija de los Condes de París, y el Duque Karl de Württemberg, hijo de Felipe Alberto, Duque de Württemberg. Y, por último, la zona localizada en el Barranco de Las Teresas, parte que originó su nombre tras la remodelación.